

PLANO DE LOCALIDAD RURAL CON AMANZANAMIENTO DEFINIDO

IDENTIFICACION GEOELECTORAL



ENTIDAD: COAHUILA	05
DISTRITO ELECTORAL FEDERAL / LOCAL:	05 / 08
MUNICIPIO / DT: TORREON	035
SECCION: 1459	TIPO: RURAL
LOCALIDAD: ALBIA RURAL	0002

SIMBOLOGIA

CLAVES GEOELECTORALES

SECCION _____ 0000
LOCALIDAD _____ (0000)
MANZANA _____ 0000

LIMITES

INTERNACIONAL _____	-----
ESTATAL _____	=====
DISTRITO ELECTORAL FEDERAL _____	-----
DISTRITO ELECTORAL LOCAL _____	-----
MUNICIPAL / DT _____	-----
SECCIONAL _____	-----
MANZANA (LOCALIDAD URBANA, LOCALIDAD RURAL) _____	 

ABREVIATURA

DEMARCACION TERRITORIAL (CDMX) _____ DT

HIDROGRAFIA

LAGO, LAGUNA O PRESA _____

RIO, ARROYO O CANAL _____

VIAS DE COMUNICACION

AUTOPISTA	_____	=====
PAVIMENTADA	_____	=====
TERRACERIA	_____	=====
BRECHA	_____	-----
VEREDA	_____	-----
VIA DE FERROCARRIL	_____	++++++

SERVICIOS

IGLESIA _____

ESCUELA _____

ASISTENCIA MEDICA _____


MERCADO _____


OFICINA MUNICIPAL / DT _____


ESTACION DEL METRO _____

PLAZA Y/O MONUMENTO _____

CEMENTERIO _____




PUENTE PEATONAL AEREO Y SUBTERRANEO 


PUENTE VEHICULAR AEREO Y SUBTERRANEO 


AREA VERDE, CAMELLON AREA VERDE / ADOQUIN


JUNTA LOCAL EJECUTIVA, DISTRITAL EJECUTIVA —  

LOCALIDAD

LOCALIDAD RURAL _____ 

CABECERA SECCIONAL _____ 

LOCALIDAD URBANA _____ 

LOCALIDAD RURAL CON AMANZANAMIENTO _____ 

Escala Numérica: 1:4,500
Escala: 1 cm = 45 mts
PROYECCION CARTOGRAFICA: UTM - ZONA 14 DATUM: WGS84
FECHA DE ACTUALIZACION: 14-SEP-2023

FUENTE: RFE, DCE